



**ESTADO DA PARAÍBA**  
Câmara Municipal de Alagoa Nova  
**CASA CLEMENTINO LEITE**

**APROVADO**  
Em 12/11/2015  
  
Presidente

**PROJETO DE LEI Nº 16/2015**

*“Dispõe sobre a substituição das Resoluções, Decretos Legislativos e Requerimentos que nomearam ruas, praças, avenidas, bairros, travessas, conjuntos, loteamentos, estradas, distrito e prédios públicos de Alagoa Nova- PB, por Lei e dá outras providências”.*

Art. 1º Ficam denominadas de:


**BIBLIOTECA MUNICIPAL PROFESSORA ANALICE CALDAS**, a antiga Biblioteca Dr. Zamenhof.

Rua **ODILON LIMA**, a antiga Rua do Sertão, rua principal de acesso a cidade;

Rua **PROFESSOR CLODOMIRO LEAL**, a antiga Rua Nova, localizada por trás da Prefeitura Municipal;

Rua **MANOEL TAVARES**, a antiga Rua da Bela Vista localizada ao lado esquerdo do Cemitério Público São Miguel, no Bairro Santa Luzia;

Rua **CONEGO JOSÉ ANTUNES BRANDÃO**, a antiga Rua da árvore Pirauá, na Chã da Batatinha, ao lado direito do Cemitério Público São Miguel, no Bairro Santa Luzia;



Rua **DR. JOSÉ SALDANHA DE ARAÚJO**, a antiga Rua São José, localizada no centro da cidade, por trás da Câmara Municipal;

Rua **DOMINGOS VARJÃO**, a antiga Rua da Palha, localizada por trás da Igreja Matriz Santa Ana, centro da cidade;

Rua **PROFESSOR ATAÍDE**, a antiga Rua da Lagoa, paralela à Rua João Pessoa, lado par, que liga a Rua Apolônio Borges à Rua José Monteiro da Silva;

Rua **CEL. EUFRAZIO CÂMARA**, a antiga rua da ladeira da Igreja Matriz, lado direito, que liga a Rua Monsenhor José Borges de Carvalho à Rua Patrício Freire;

Rua **CLEMENTINO LEITE**, a antiga Rua 29 de Julho, localizada por trás do Mercado Público, centro da cidade;

Rua **DR. JOÃO MOURA**, a antiga Rua do Telégrafo, localizada em frente à Agência dos Correios e Telégrafos, centro da cidade;

Praça **PADRE IBIAPINA**, a praça em frente ao Cemitério Público São Miguel;

Rua **JOSÉ ANACLETO TORRES BRASIL**, a antiga Rua da Caridade, rua principal que dá acesso ao Conjunto Nossa Senhora Aparecida, no Bairro do Cruzeiro;


Rua **PADRE ABDIAS LEAL**, a rua iniciada em frente ao Grupo Escolar Prof. Cardoso;

Rua **PROFESSORA VICENTINA LIMA**, a antiga Rua Vicentina Lima; localizada no bairro Santa Luiza.

Rua **CRESCÊNCIO DE AQUINO MENDONÇA**, localizada após a Rua Joaquim José do Vale até o encontro da Rua Pedro Leovegildo de Aquino, no bairro São Sebastião;

**ANTÔNIO LEAL DA FONSECA** o prédio da Prefeitura desta cidade;

**JOÃO DA PAZ**, conhecido como antigo beco da lagoa desta cidade, a rua que liga Patrício Freire ao Parque da Lagoa Manoel Pereira da Cunha;



Rua **FRANCISCO RUFINO GOMES DA SILVA**, como denominação da Rua do Conjunto Getúlio Vargas, localizada no Bairro São Sebastião;

Rua **DR. JOÃO MOURA**, como denominação da rua principal do Distrito de Matinhas;

**AURELIANO COLAÇO**, à travessa localizada ao nascente da CAGEPA, que liga a Rua Padre Antunes Brandão à Rua Manoel Tavares, no bairro Santa Luiza;


**OTÁVIO LIMA LEITE**, o Cine Teatro de Alagoa Nova;

Bairro **SANTA LUZIA**, que tem início na Rua Conego José Antunes Brandão, entrando pela Rua Vereador José Venâncio ao encontro da Rua Mariana Paulino, seguindo até seu final ao encontro do Conjunto Vida Nova, segue à direita sentido Sul até o final da Rua João Leite Ribeiro Filho. Segue em linha reta até o início da Rua Alcides Alves Pequeno, seguindo em linha reta, sentido Sul até o final do Loteamento Santa Ana. Segue em sentido Norte pela Rua Benjamin Vieira até o início da Rua João Leite Ribeiro Filho. Segue à direita sentido Leste pela Rua Conego José Antunes Brandão, virando à direita pelo final da Rua Manoel Tavares até o seu início;

Ruas: **ILÁRIA DA COSTA LUNA**, a rua "A" localizada no conjunto Procanor; **LUIZ RICARDO DA SILVA**, a rua "B" localizada no conjunto Procanor; **CICERO MATIAS DE OLIVEIRA** (Vulgo Cicero Lalú) a rua "C" localizada no conjunto Procanor; **PARTEIRA MARIA DO CARMO**, a rua "D" localizada no conjunto Procanor; **OTACILIO RICARDO DA SILVA**, a rua "E" localizada no conjunto Procanor; **PAULO ANTÔNIO GAIÃO**, a Rua "F" localizada no conjunto Procanor; **MAURÍCIO ANTÔNIO FRUTUOSO**, a Rua "G" localizada no conjunto Procanor, atual Conjunto Habitacional Nossa Senhora Aparecida;

Conjunto **DEPUTADO FEDERAL DR. ULISSES GUIMARÃES**, o conjunto novo, no Bairro Santa Luzia;

Rua **MARIO ALVES LIMA**, a rua que se inicia em frente do Colégio Monsenhor José Borges de Carvalho até o início do calçamento que liga o antigo matadouro, no Bairro Olho D'água;



Rua **PARTEIRA MARIA RITA DA CONCEIÇÃO**, a rua projetada localizada por traz da Rua Vereador José Venâncio, lado oeste, localizada no conjunto W. Guimarães, no Bairro Santo Luzia;

Rua **PROFESSORA MARIA DAS DORES BARROS DE OLIVEIRA**, a rua projetada localizada por traz da Rua Vicentina Lima, lado oeste, localizada no conjunto W. Guimarães, no Bairro Santo Luzia;

Rua **CARTEIRO ÁLVARO LEITE**, rua projetada, fixada no conjunto, denominado de Deputado Federal Ulisses Guimarães, localizado na quadra "A", no conjunto W. Guimarães, no Bairro Santo Luzia;

Rua **PROTÁSIO CARLOS MORENO**, rua projetada no conjunto Ulisses Guimarães, localizada no conjunto W. Guimarães, no Bairro Santo Luzia;

**AÇOUGUE PÚBLICO IMPERIANO PEDRO DOS SANTOS**, o açougue de nossa cidade;

**ANTÔNIO PEREIRA BARROS**, a estrada Ourique, revestida em pedra, conhecida como ladeira do Ourique;

Rua **JOÃO LIMA**, a rua projetada, localizada no Conjunto Ulisses Guimarães, no conjunto W. Guimarães, no Bairro Santo Luzia;

Rua **MARIANA PAULINA DA CONCEIÇÃO**, uma das ruas projetadas no Conjunto Residencial Ulisses Guimarães;


Rua **DA PALMEIRA**, a rua que dá acesso ao prédio que sediará a Agroindústria, Conjunto Nossa Senhora Aparecida;

Rua **ERNESTO TORRES COLAÇO**, a rua que liga a Rua Odilon Lima, cruza a Rua José Antônio Frutuoso e a Rua Robson Joaquim Cardoso, com acesso a pista de motocross, no Bairro do Cruzeiro;

Praça **ERASMO ROMÃO DA SILVA**, a Praça construída na Rua Manoel Tavares, no Bairro Santa Luzia;

Conjunto **JAIME FLORO RAMOS**, lado direito da Rua Odilon Lima, no Bairro do Cruzeiro;

Rua **JOÃO MIGUEL DE FRANÇA**, a rua principal do novo Conjunto Habitacional Jaime Floro Ramos, no Bairro do Cruzeiro;





Rua EDELTRUDES COLAÇO MARACAJÁ, primeira rua paralela a Rua Odilon Lima, localizada no Conjunto Habitacional Jaime Floro Ramos;

Conjunto Habitacional JOSÉ BERNADINO SENA, o conjunto construído, lado esquerdo, por trás da Av. São Sebastião;

Travessa SANTO ANTÔNIO, a Travessa que liga a Rua Almeida Castro ao Cacimbão Santo Antônio;

Rua SEVERINO GERMANO NOBRE, a rua que dá acesso ao Parque da Lagoa, que se inicia no final da Avenida Mário Lima, antiga Rua do Matadouro, centro da cidade;

Rua EGÍDIO GARCIA DO NASCIMENTO, a rua que liga a Rua Luís Ricardo à Rua Cícero Matias de Oliveira, localizada no atual Conjunto Nossa Senhora Aparecida;

Rua VEREADOR SEVERINO DE ASSIS MATIAS DA SILVA, a rua localizada entre a Rua Prof. Ataíde e a Rua Mário Lima, ao lado do Moraesão, centro da cidade;

Loteamento SANTA RITA, o loteamento situado no Engenho Santa Rita, antigo Engenho Assis;

Rua AUGUSTO DE MOURA REZENDE, a rua que liga a Praça Rogério Martins ao Parque da Lagoa;


Praça MANUEL PEREIRA DA CUNHA, a antiga Praça Eptácio Pessoa;

Rua PREFEITO LOURIVAL DE CARVALHO COSTA, a rua paralela à Avenida Mário Lima, localizada no loteamento Olho D'água, 2ª etapa, atual Bairro Olho D'água;

Rua MARIA DAS DORES MARTINS, a Rua Projetada no Conjunto José Bernardino Sena;

Parque da Lagoa PREFEITO MANOEL PEREIRA DA CUNHA, a lagoa e sua área de lazer;

Rua VEREADOR SEBASTIÃO FERNANDES LEITE, paralela à Rua Prefeito Lourival de Carvalho Costa, no Loteamento Olho D'água, 2ª etapa, atual Bairro Olho D'água;



Rua ANTÔNIO VIEIRA DE ATAÍDE, a rua principal que dá acesso ao Loteamento Santa Rita;

Rua VEREADOR SEVERINO JOSÉ DA COSTA (Ciro Cardoso), que se inicia no cruzamento das Ruas Vereador Severino de Assis Matias e Avenida Mário Lima, localizada no Loteamento Olho D'água, 2ª etapa, atual Bairro Olho D'água;

Rua PROFESSORA ANA MARIA COSTA VIEIRA, a Rua localizada após o Ginásio de Esportes O Otavão, conhecida como Rua da Prata, Bairro do Cruzeiro;

Rua ROBSON JOAQUIM CASTRO CARDOSO, paralela à Rua José Antônio Frutuoso que liga a Rua José Anacleto à Rua Ernesto Torres Colaço;

Rua LUIZ MARTINS (Luiz Galego), a Rua B do Conjunto Bernadino Sena, Bairro São Sebastião;

Rua PROFESSORA LUIZA SAMPAIO BORGES, a Rua C do Conjunto Bernadino Sena, Bairro São Sebastião;

Rua ANTÔNIO GALDINO DE OLIVEIRA, localizada entre a Rua Patrício Freire e o Parque da Lagoa;


Rua CATEQUISTA ADELINA DE CARVALHO, a Rua E paralela a Rua Eugênia Rita da Conceição, localizada no Conjunto Bernadino Sena, Bairro São Sebastião;

Conjunto Residencial JOSÉ DA SILVA SOBRAL, o Conjunto Residencial construído perto do matadouro novo, Bairro do Cruzeiro;

Rua JOÃO PEDRO DE MELO (João Marião), a rua que liga o Parque da Lagoa à Rua Antônio Galdino;

Rua ANÍBAL ALBUQUERQUE DE ARAÚJO (Mestre Aníbal), a rua que se localiza à margem esquerda da Lagoa, ligando a Rua Augusto de Moura Resende à Rua Severino Germano;

Rua MARIA SIMÃO MARTINS, a rua D que liga a Rua Luiz Martins à Rua Professora Luiza Sampaio Borges, localizada no Conjunto Bernadino Sena, Bairro São Sebastião;



Rua **JOSÉ LEAL DA FONSECA**, a rua projetada número 05, paralela à Rua Sebastião Fernandes Leite, localizada no Loteamento Olho D'água, 2ª etapa, atual Bairro Olho D'água;

Rua **ELINA VICENTE DA SILVA**, a rua projetada número 06, paralela à Rua José Leal da Fonseca, localizada no Loteamento Olho D'água, 2ª etapa, atual Bairro Olho D'água;

Rua **OTACIANA PEREIRA NEVES**, a rua projetada número 07, paralela à Rua Elina Vicente da Silva, localizada no Loteamento Olho D'água, 2ª etapa, atual Bairro Olho D'água;

Rua **FAUSTO DINIZ**, a rua projetada número 04, que liga a Rua Otaciana Pereira Neves à Rua Sebastião Fernandes Leite, localizada no Loteamento Olho D'água, 2ª etapa, atual Bairro Olho D'água;

Rua **JOSÉ FRANCO DO NASCIMENTO**, rua sem saída, no final da Rua da Palmeira, lado esquerdo da Fábrica Alpargatas, localizada no atual Conjunto Nossa Senhora Aparecida;

Rua **SEBASTIÃO APOLINÁRIO DA SILVA**, a rua F vertical à Rua Luiz Martins, localizada no Conjunto Bernadino Sena, no Bairro São Sebastião;


Rua **JOSÉ MONTEIRO DA SILVA**, a rua paralela ao Fórum que liga a Rua João Pessoa à Rua Professor Ataíde, centro da cidade;

Rua **ELÍSIO GALDINO DE OLIVEIRA**, a rua paralela às Ruas João Leite Ribeiro Filho e Pedro Tavares, localizada no bairro Santa Luzia;

Calçadão **FRANCISCO BEZERRA DE MELO** (Tito), o calçadão localizado na Rua José Borges de Carvalho, em frente à Matriz Santa Ana, centro da cidade;

Rua **ALCIDES ALVES PEQUENO**, paralela à Rua João Leite Ribeiro Filho, lado Sul, no Bairro Santa Luzia;

Rua **AVELINO ABDIAS DE LIMA**, localizada no Loteamento Olho D'Água ao lado do estádio "O Geraldão", englobando as quadras J e N, atual Bairro Olho D'Água;



Rua **SEVERINO FLOR DA SILVA** (Tenente Flor), paralela a Rua Antônio Vieira de Ataíde, no Loteamento Santa Rita;

Rua **JOSÉ TORRES BRASIL**, rua projetada 1 do loteamento Olho D'Água, terceira etapa, atual Bairro Olho D'Água;

Rua **MARIA MARQUES DE MELO**, a primeira rua localizada no Loteamento Maria Ourique de Moura Araújo;

Rua **CARLOS MARTINS DE OLIVEIRA**, a segunda rua projetada localizada paralelamente à Rua Severino Flor da Silva (Tenente Flor), no Loteamento Santa Rita 1;

Rua **JOSÉ DA COSTA BEZERRA**, a terceira rua projetada localizada paralelamente à Rua Carlos Martins de Oliveira, no Loteamento Santa Rita 1;

Rua **RUTH LEAL FRUTUOSO**, a segunda rua projetada no Loteamento Maria Ourique de Moura Araújo;

Rua **SEVERINO GRACIANO DE OLIVEIRA**, a terceira rua projetada no Loteamento Maria Ourique de Moura Araújo;

Rua **MANOEL TEIXEIRA FILHO**, a quarta rua projetada no Loteamento Maria Ourique de Moura Araújo;


Rua **JOÃO FELICIANO DE ARAÚJO** (João De Nana) a rua projetada número 5 da 3ª etapa do Loteamento Olho D'água, atual Bairro Olho D'Água;

Rua **ADALBERTO VIEIRA DE ATAÍDE** (Beto De Aluizio) a rua projetada número 1 da 4ª etapa que se inicia na Rua Severina Maracajá, lado oeste, atual Bairro Olho D'Água;

Rua **MARIA AMÉLIA DO ESPÍRITO SANTO**, a rua paralela à Rua Severina Maracajá que cruza a Rua Adalberto Vieira de Ataíde, localizada no Loteamento Olho D'água da 4ª etapa, atual Bairro Olho D'Água;

Rua **BENJAMIM VIEIRA**, a rua principal que dá acesso ao Conjunto Residencial Santa Ana (Alto do Céu), Bairro Santa Luzia;

Rua **JOSÉ OURIQUE MOURA ALVES**, a rua projetada número 1 do Conjunto Santa Ana, localizada no Bairro Santa Luzia;





Rua SEVERINO CONSTANTINO DE SOUZA, a rua projetada número 2 do Conjunto Santa Ana, localizada no Bairro Santa Luzia;

Rua PEDRO LEOVEGILDO DE AQUINO, a rua localizada ao lado da Associação da Rua do Leite, entre a Avenida São Sebastião e a Rua Crescêncio de Aquino Mendonça;

Rua DIÁCONO LADISLAU NOGUEIRA DE LIMA, a Rua A do Loteamento Santa Rita 2, seguindo em linha reta na rua que dá acesso ao Conjunto Frei Damião;

Rua EUCLIDES FERREIRA RAMOS, a Rua B do Loteamento Santa Rita 2;

Rua ANTÔNIO BEZERRA DINIZ, Rua C do Loteamento Santa Rita 2;

Rua COMERCIANTE PAULO IMPERIANO DOS SANTOS, a Rua D do Loteamento Santa Rita 2;

Rua CARMEM SAMPAIO BORGES, a rua projetada número 02 do loteamento Professora Rejane Lima, localizada no bairro olho D'água;

Rua ACÁCIO ANTÔNIO DINIZ, a rua projetada número 07 do Loteamento Professora Rejane Lima, localizada no bairro olho D'água;

Rua HUMBERTO CARDOSO DE SOUZA a rua projetada número 03 do Loteamento Professora Rejane Lima, localizada no bairro olho D'água;

Praça SÃO SEBASTIÃO, a praça e a academia do Povoado do São Tomé;

Rua APOLÔNIO BORGES, a rua que se inicia na Rua Professor Ataíde e Álvaro Machado até a Avenida Mário Lima, em frente à UBS Dr. Nelusko;

Rua CLAÚDIO DO NASCIMENTO, a rua 4 localizada no Conjunto Residencial Jaime Floro Ramos, no Bairro do Cruzeiro;


Rua OSCAR VELOSO, a rua 1 localizada no Conjunto Residencial Jaime Floro Ramos, no Bairro do Cruzeiro;




**Art. 2º** Para fins de pesquisa e registros, fica a Câmara Municipal de Alagoa Nova na obrigatoriedade de dispor dos Decretos Legislativos, Resoluções e Requerimentos anteriores para divulgação do propositor inicial da cada nome de ruas, praças, avenidas, bairros, travessas, conjuntos, loteamentos, estradas e prédios públicos.

**Art. 3º** Esta Lei entrará em vigor na data de sua publicação, ficando revogadas as Resoluções, Decretos Municipais e Requerimentos que estabeleceram a denominação das vias públicas da cidade de Alagoa Nova - PB.

**Gabinete da Mesa Diretora da Câmara Municipal de Alagoa Nova - PB, em 08 de outubro de 2015.**

  
Everaldo dos Santos  
Presidente

  
Mateus Herculano Pereira de Oliveira Araújo  
Vice-Presidente

  
Maria de Fátima Câmara de Souza  
Primeira Secretária

  
José Alexandre da Silva  
Segundo Secretário

Handwritten text in blue ink, possibly a signature or name, located in the center of the page.

## JUSTIFICATIVA

Tem o presente Projeto de Lei a finalidade de regulamentar as denominações dadas às ruas, praças, avenidas, bairros, travessas, conjuntos, loteamentos, estradas, distrito e prédios públicos da cidade de Alagoa Nova – PB, uma vez que tais denominações foram feitas através de resoluções, decretos e requerimentos, entretanto, devem ser feitos através de Projeto de Lei.

Pelo exposto é que estamos encaminhando o presente Projeto de Lei e contamos com a aprovação por esta edilidade.